

ООО "НОиП"

# ПРОЕКТ

ПРОЕКТ МЕЖЕВАНИЯ ТЕРРИТОРИИ, ЗАСТРОЕННОЙ МНОГОКВАРТИРНЫМИ ЖИЛЫМИ ДОМАМИ №10 ПО УЛ. ШКОЛЬНАЯ И №7 ПО УЛ. ЮБИЛЕЙНАЯ В  
П. БЕЛОНОСОВО ЕТКУЛЬСКОГО РАЙОНА ЧЕЛЯБИНСКОЙ ОБЛАСТИ

## ГРАФИЧЕСКАЯ ЧАСТЬ

Шифр:	НОиП-ППТ-66.12
Стадия	ПРОЕКТ
Заказчик:	Администрация Белоносковского сельского поселения

РАЗРАБОТАЛ:



ОБЕРЕСТ А.В.

г. КОРКИНО, 2021 г.

Схема расположения элемента планировочной структуры. М 1 : 10000.

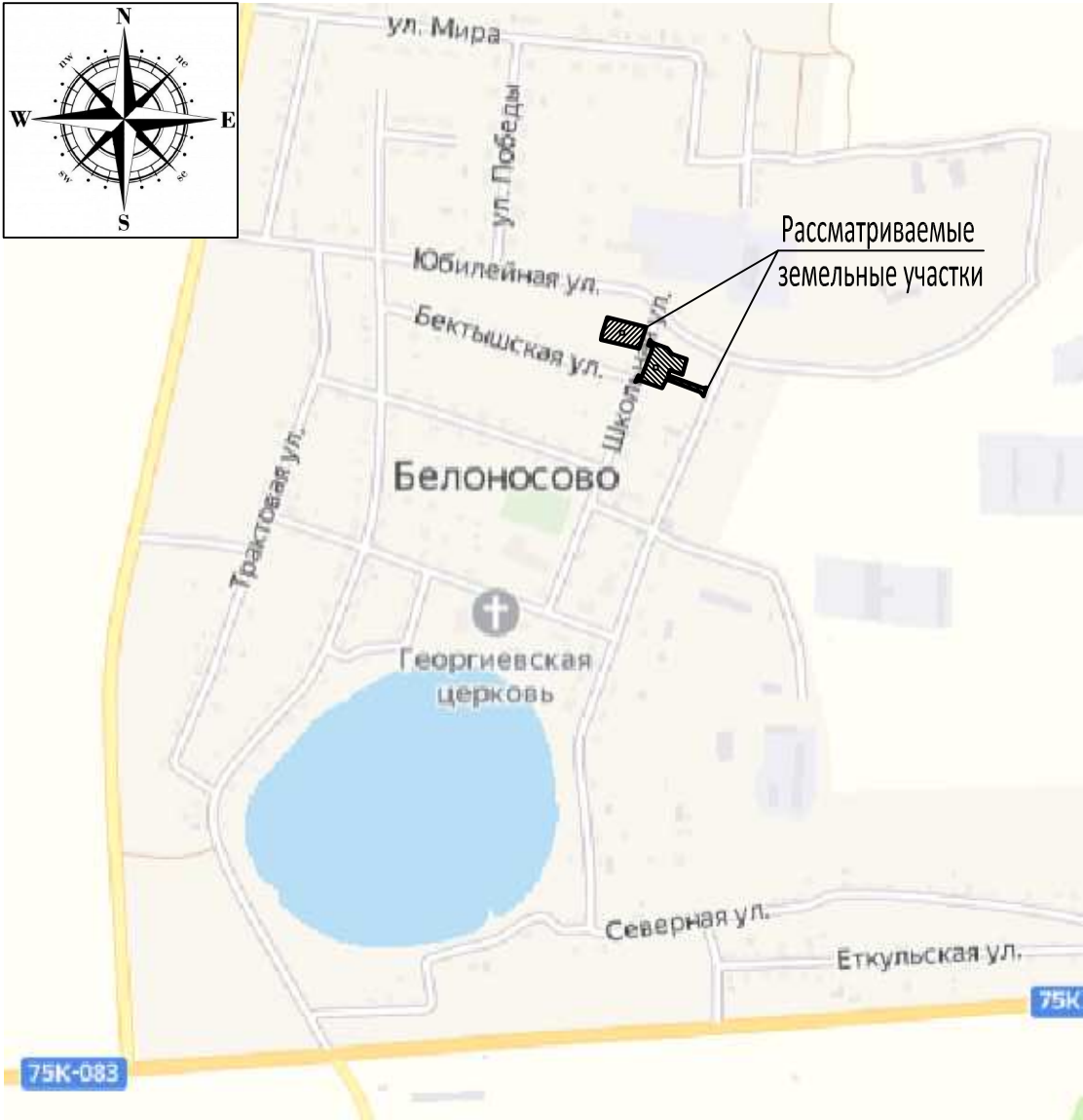




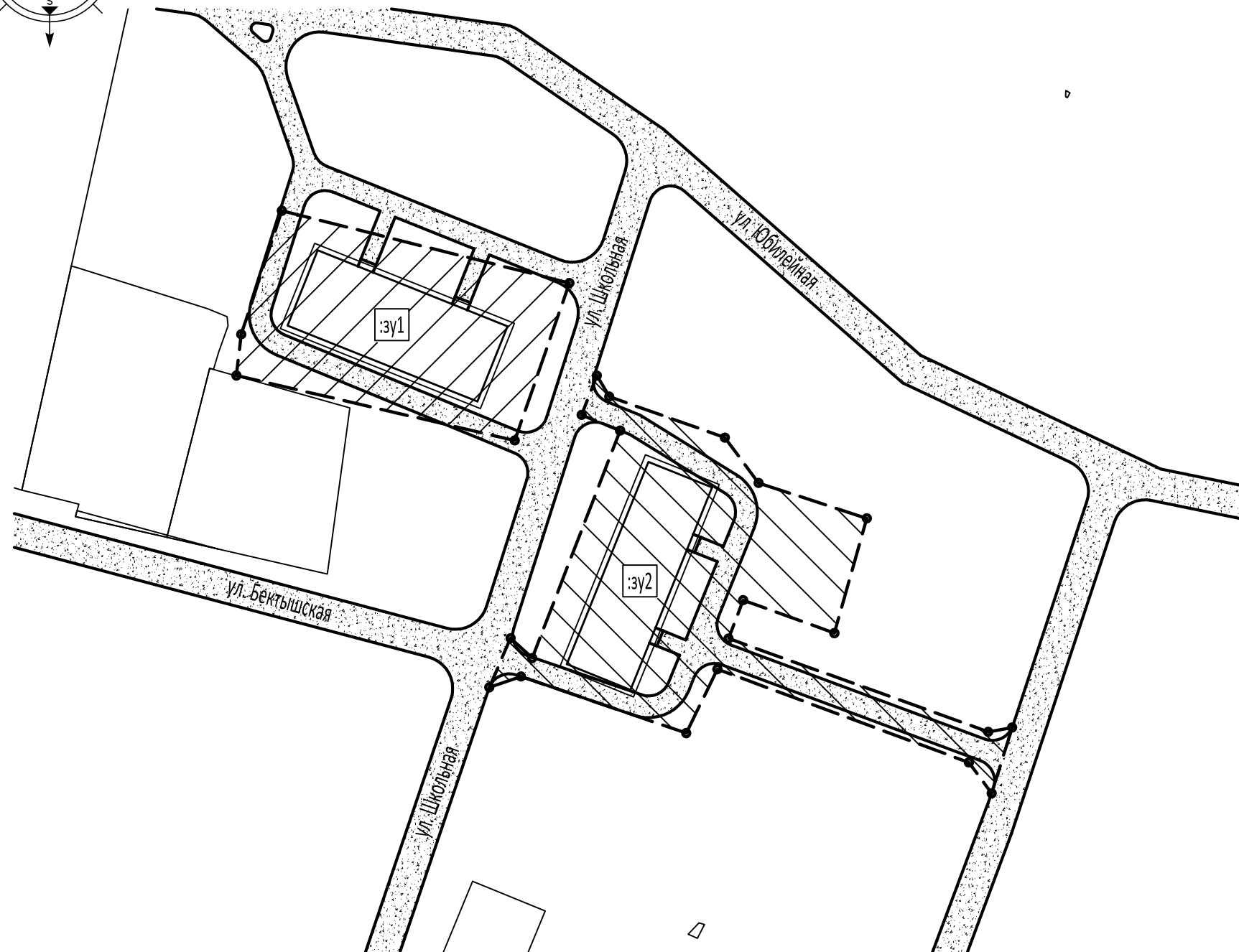
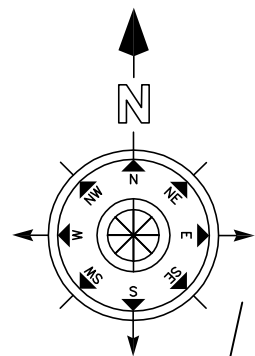
Схема использования территории в период подготовки проекта планировки территории. М 1 : 2000.



Ведомость чертежей основного раздела

Лист	Наименование	Примечание
1	Схема расположения элемента планировочной структуры. М 1 : 10000.	
	Схема использования территории в период подготовки проекта планировки территории. М 1 : 2000.	
2	Схема использования территории с учетом расположения жилых домов и схема организации улично-дорожной сети. М 1 : 1000.	
3	Чертеж межевания территории. М 1 : 1000.	
4	Сведения о земельных участках.	

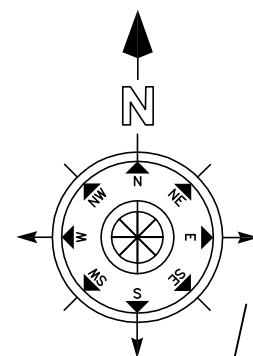
						НОиП-ППТ-66.12			
						Проект межевания территории, застроенной многоквартирными жилыми домами №10 по ул. Школьная и №7 по ул. Юбилейная в п. Белоносово Еткульского района Челябинской области			
Изм.	Кол. уч.	Лист	№ док	Подпись	Дата		Стадия	Лист	Листов
Разработал		Оберест А.В.					П	1	4
Н. контр.		Оберест А.В.				Схема расположения элемента планировочной структуры. М 1 : 10000. Схема использования территории в период подготовки проекта планировки территории. М 1 : 2000.	ООО "НОиП"		



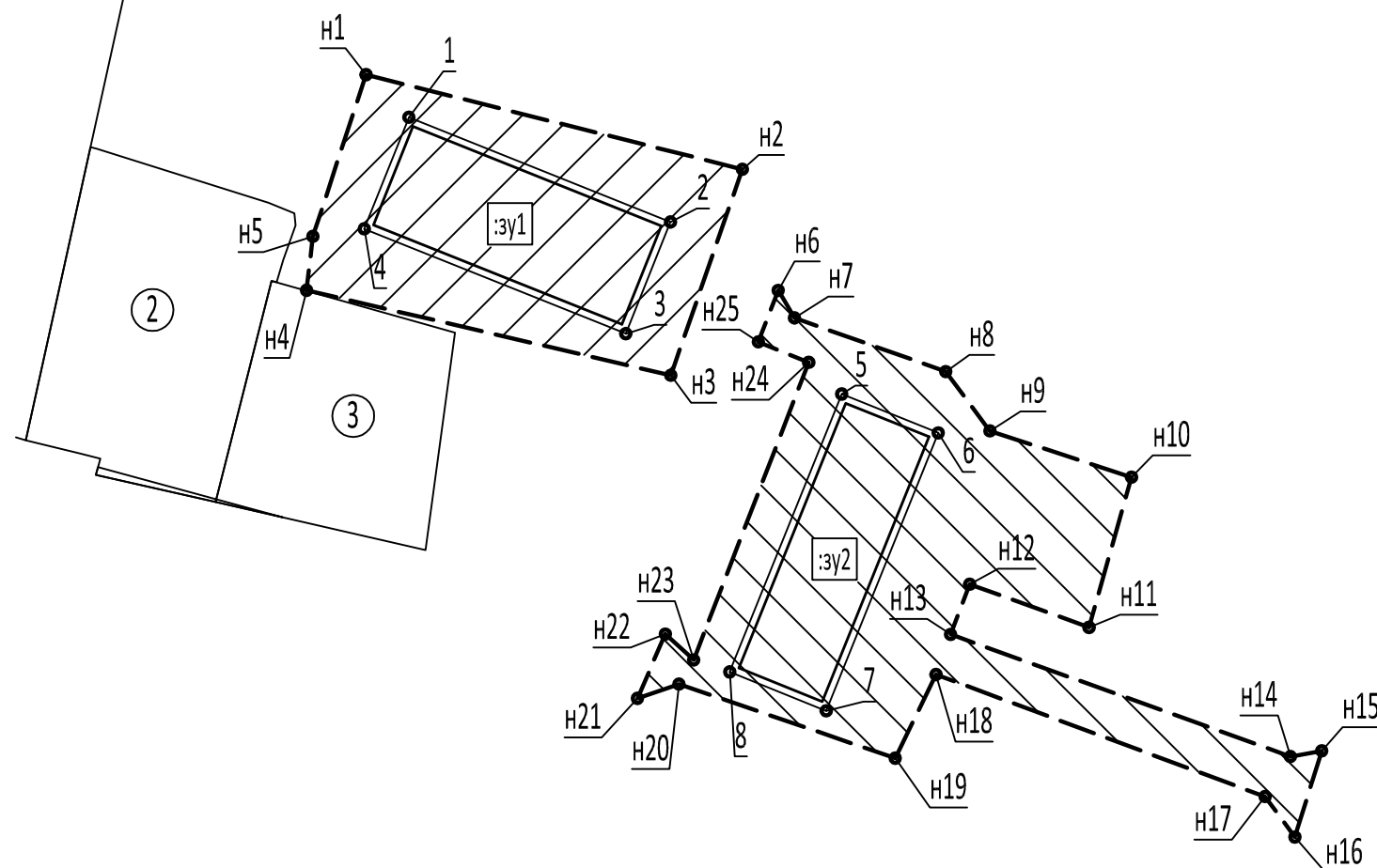
Условные графические обозначения:

- Граница полосы отвода земельного участка
- Поворотная точка
- Челябинская обл., Еткульский район, п. Белоногово, ул. Юбилейная, з/у 7
- Челябинская обл., Еткульский район, п. Белоногово, ул. Школьная, з/у 10
- Автомобильные проезды и дороги

						НОиП-ППТ-66.12			
						Проект межевания территории, застроенной многоквартирными жилыми домами №10 по ул. Школьная и №7 по ул. Юбилейная в п. Белоногово Еткульского района Челябинской области			
Изм.	Кол. уч.	Лист	№ док	Подпись	Дата		Стадия	Лист	Листов
Разработал		Оберест А.В.		<i>А.В.Оберест</i>			П	2	4
Н. контр.		Оберест А.В.		<i>А.В.Оберест</i>		Схема использования территории с учетом расположения жилых домов и схема организации улично-дорожной сети. М 1 : 1000.	ООО "НОиП"		

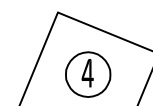


1



### Условные графические обозначения:

- Граница полосы отвода земельного участка
- Поворотная точка
- Челябинская обл., Еткульский район, п. Белоногово, ул. Юбилейная, з/у 7
- Челябинская обл., Еткульский район, п. Белоногово, ул. Школьная, з/у 10
- Автомобильные проезды и дороги
- 74:07:3700014:616 - Кадастровый номер земельного участка
- n1 - Номер характерной поворотной точки
- 1 - Порядковый номер земельного участка



						НОиП-ППТ-66.12		
						Проект межевания территории, застроенной многоквартирными жилыми домами №10 по ул. Школьная и №7 по ул. Юбилейная в п. Белоногово Еткульского района Челябинской области		
Изм.	Кол. уч.	Лист	№ док	Подпись	Дата		Стадия	Лист
Разработал		Оберест А.В.		<i>А.Оберест</i>			П	3
Н. контр.		Оберест А.В.		<i>А.Оберест</i>		Чертеж межевания территории. М 1 : 1000.	ООО "НОиП"	

№ п/п	Кад. № ЗУ	Адрес (описание местоположения)	Категория земель	Разрешенное использование	Площадь участка, м <sup>2</sup>
1	74:07:0000000:464	Челябинская область, муниципальный район Еткульский, сельское поселение Белоносовское, поселок Белоносово, улица Бектышская, земельный участок 19	Земли населённых пунктов	Для ведения личного подсобного хозяйства	2 431
2	74:07:2000009:13	Челябинская область, Еткульский район, п Белоносово, ул Бектышская, д 21	Земли населённых пунктов	для ведения личного подсобного хозяйства	1 232
3	74:07:2000009:14	Челябинская область, муниципальный район Еткульский, сельское поселение Белоносовское, поселок Белоносово, улица Бектышская, земельный участок 23	Земли населённых пунктов	для ведения личного подсобного хозяйства	896
4	74:07:2000012:4	Челябинская область, муниципальный район Еткульский, сельское поселение Белоносовское, поселок Белоносово, улица Школьная, земельный участок 7	Земли населённых пунктов	для эксплуатации многоквартирного жилого дома	597

						НОиП-ППТ-66.12		
						Проект межевания территории, застроенной многоквартирными жилыми домами №10 по ул. Школьная и №7 по ул. Юбилейная в п. Белоносово Еткульского района Челябинской области		
Изм.	Кол. уч.	Лист	№ док	Подпись	Дата			
Разработал	Оберест А.В.	А.Оберест				Сведения о земельных участках.		
Н. контр.	Оберест А.В.	А.Оберест				ООО "НОиП"		